

# CARTA EUROPEIA DE TURISMO SUSTENTÁVEL DO ALTO MINHO



## 1ª Reunião do Fórum

Paredes de Coura, 29 de Julho de 2014



**ALTO  
MINHO**

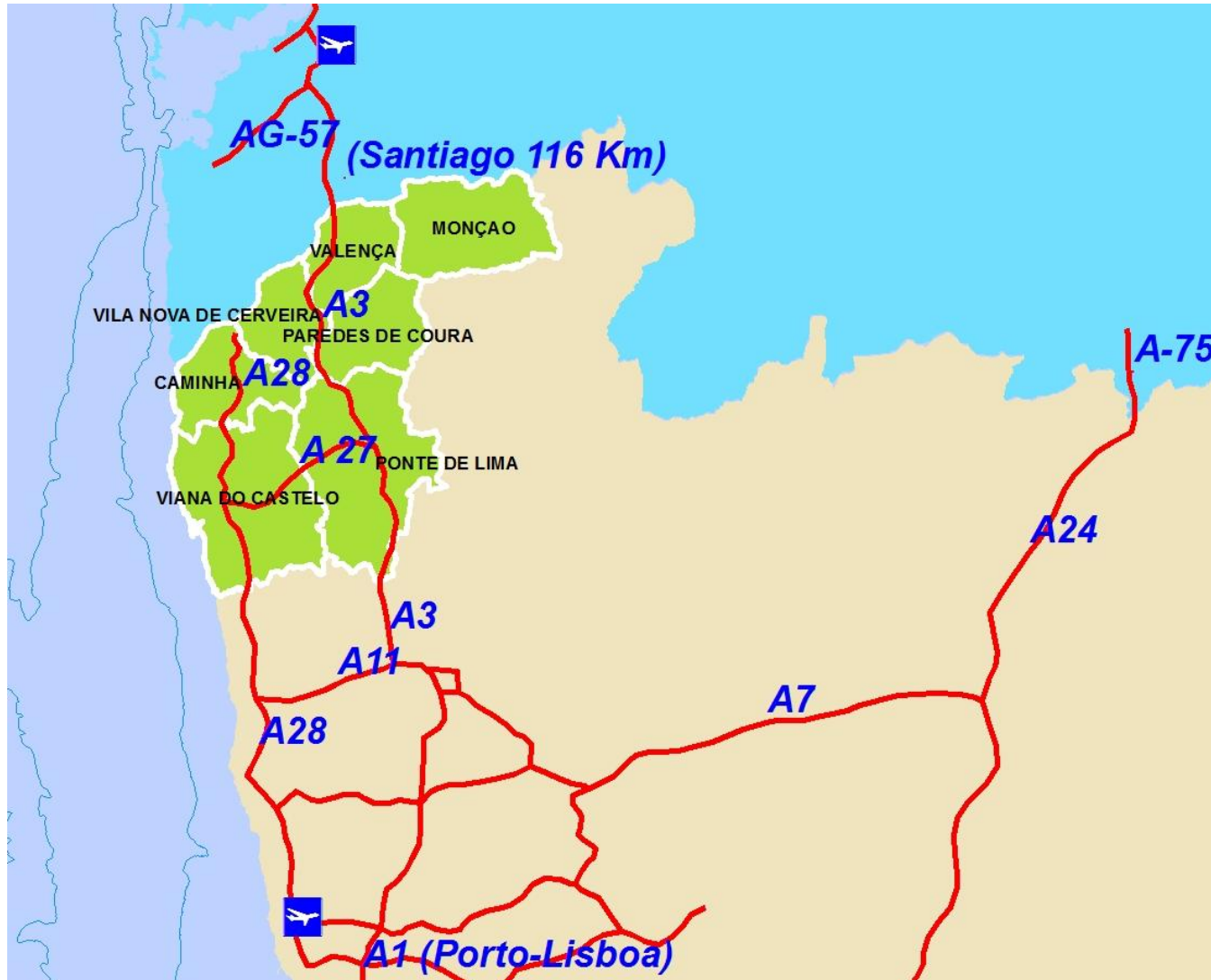


# Território CETS do Alto Minho




- 135.030 hectares
- 197.420 habitantes
- 13% área protegida e classificada

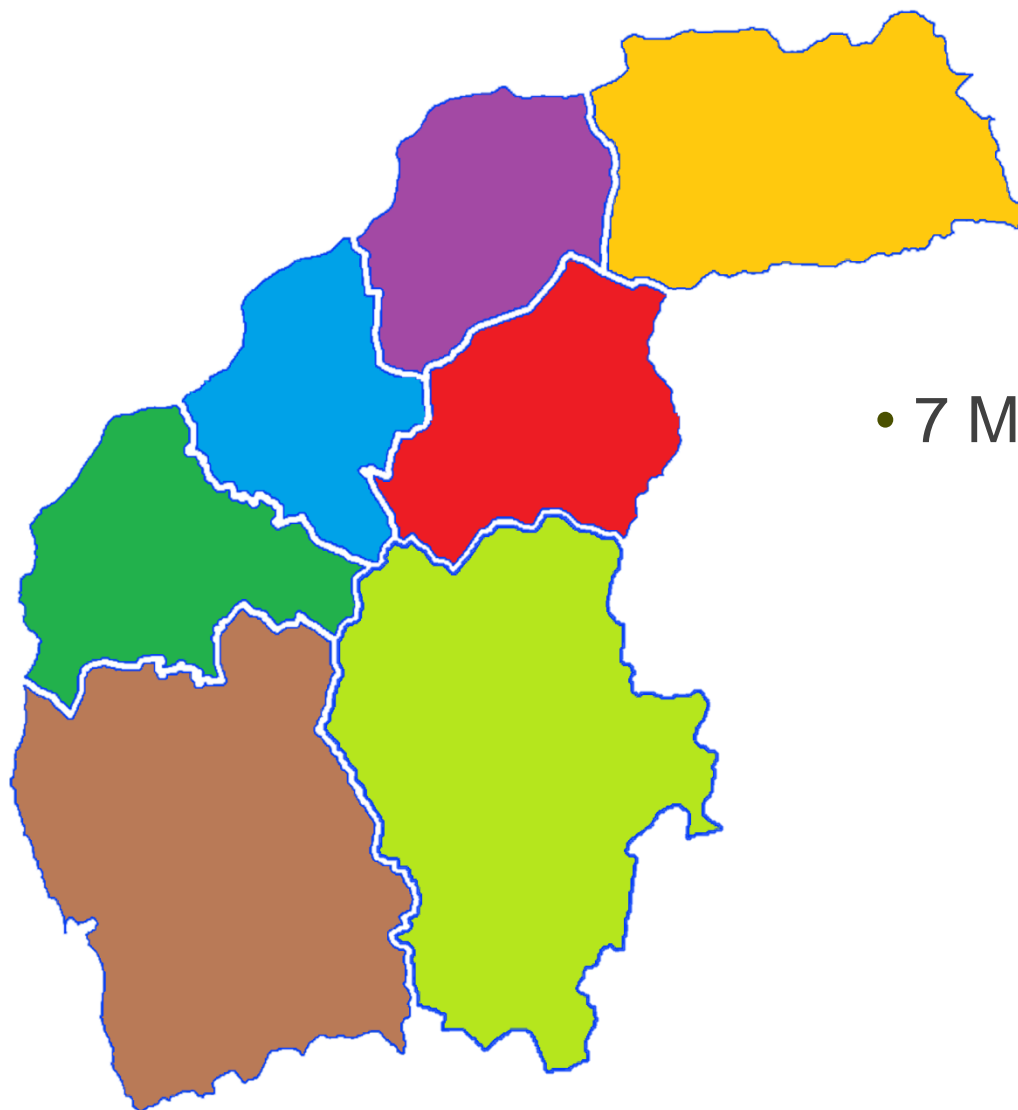
# Acessibilidades Território CETS



# O que nos separa?



# Divisão territorial - Municipal




- 7 Municípios

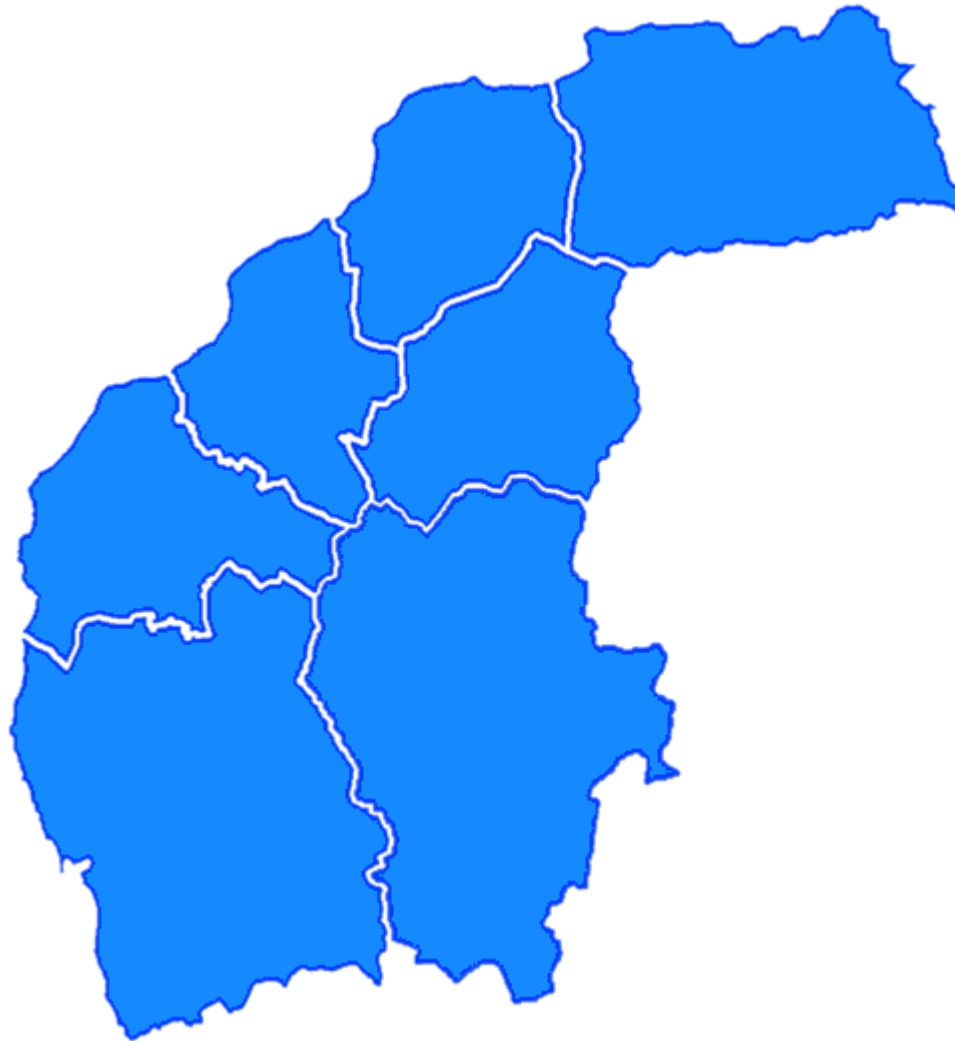
# Divisão territorial – ADL's



# O que nos une e complementa?

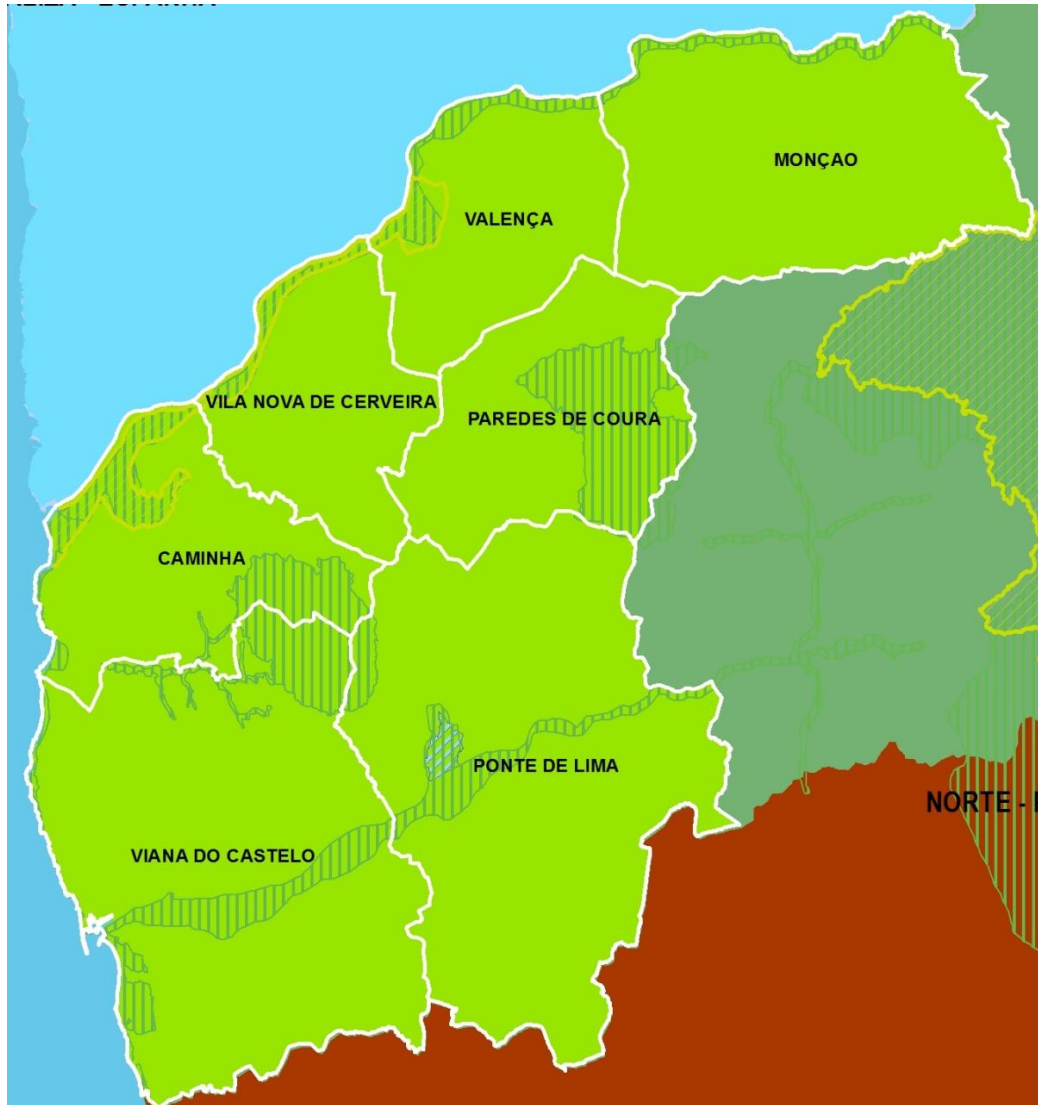


# CIM Alto Minho





# Áreas Protegidas e Classificadas



## 2 APPL

- Corno do Bico
- Lagoas Bertandos e São Pedro de Arcos

## 5 SIC RN2000

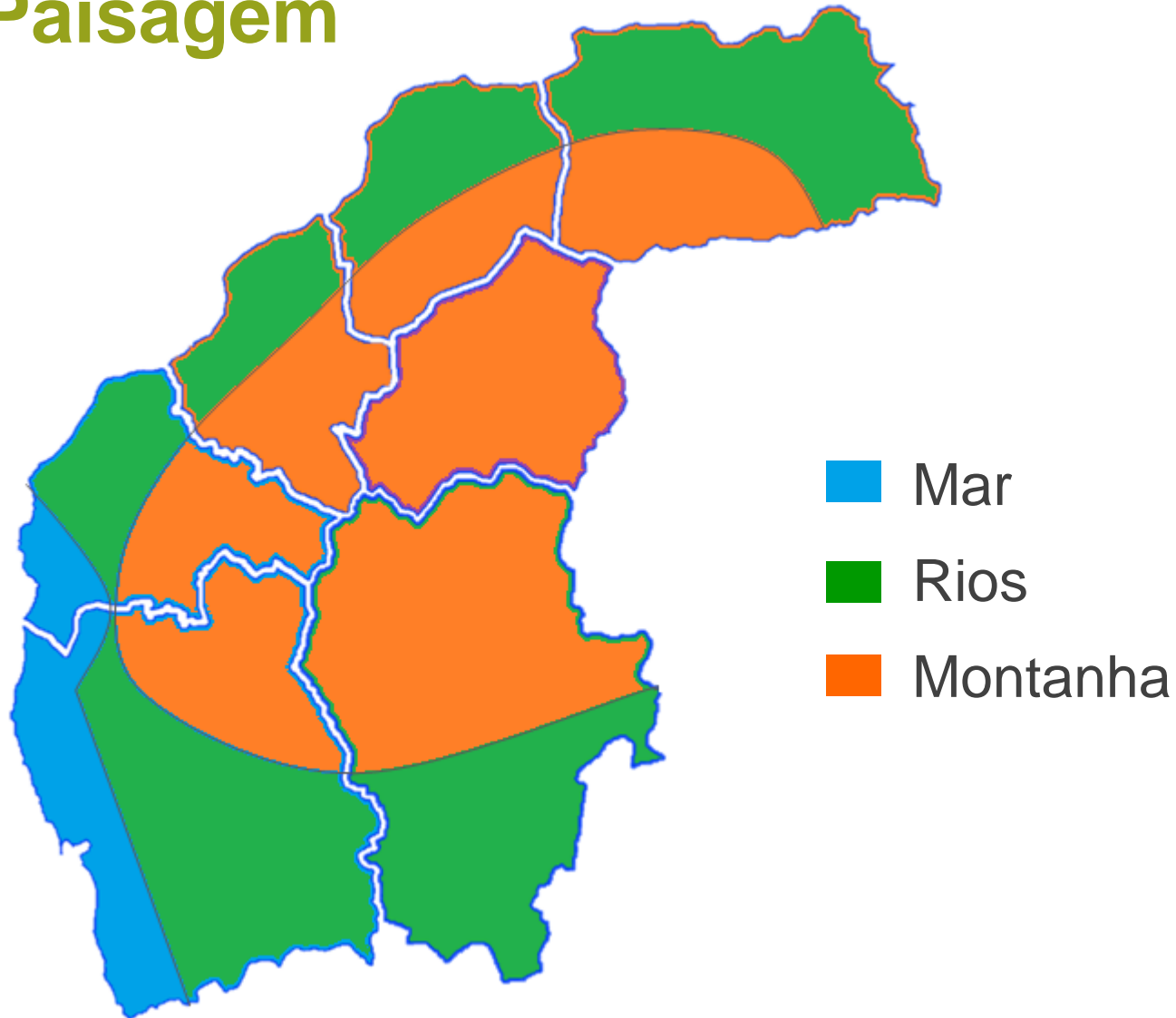
- Litoral Norte
- Rio Lima
- Rio Minho
- Serra de Arga
- Corno do Bico

## 1 ZPE RN2000

- Estuários Minho e Coura

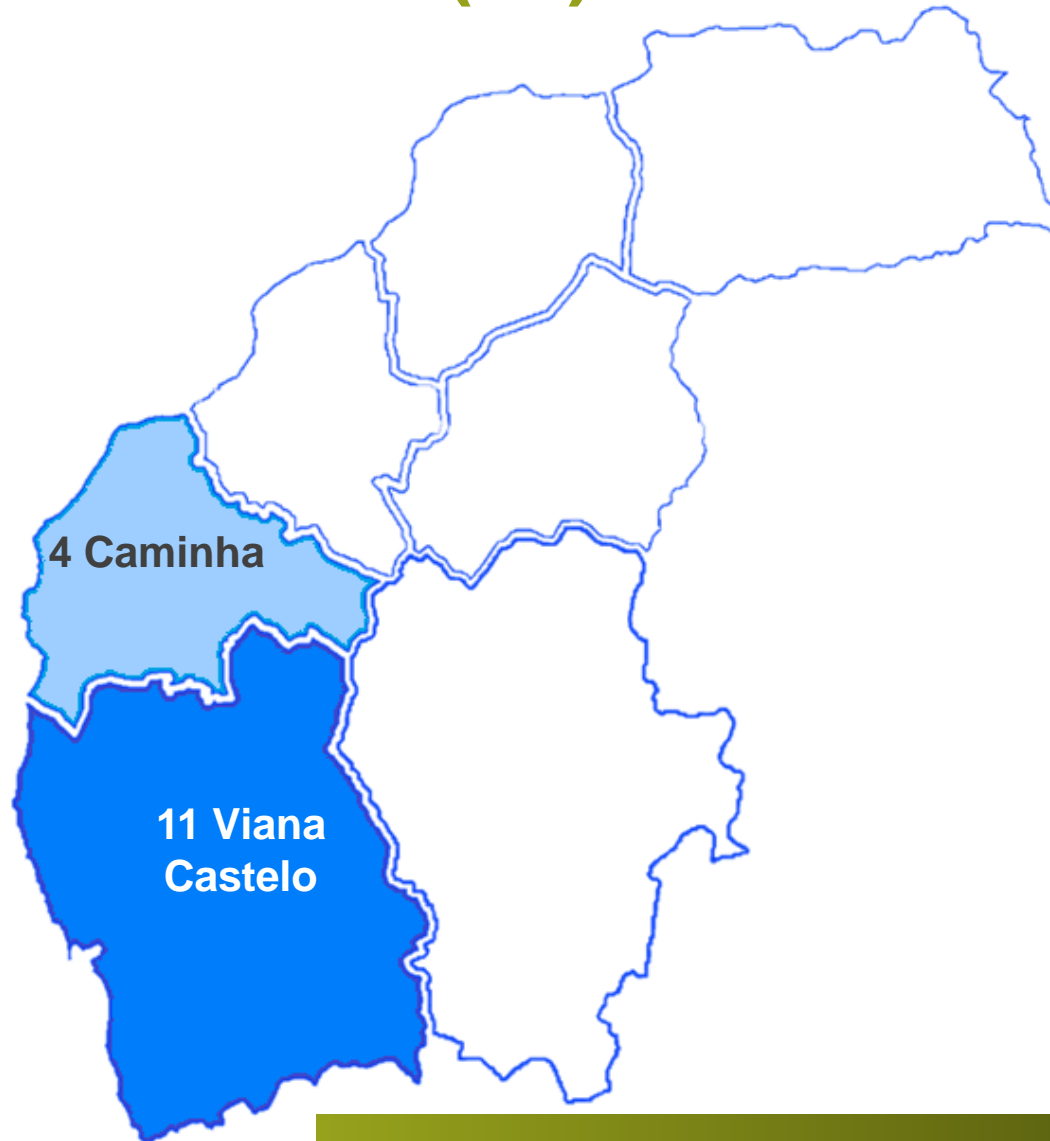
# Património Natural

## Paisagem



# Património Natural

## Praias marítimas (15)



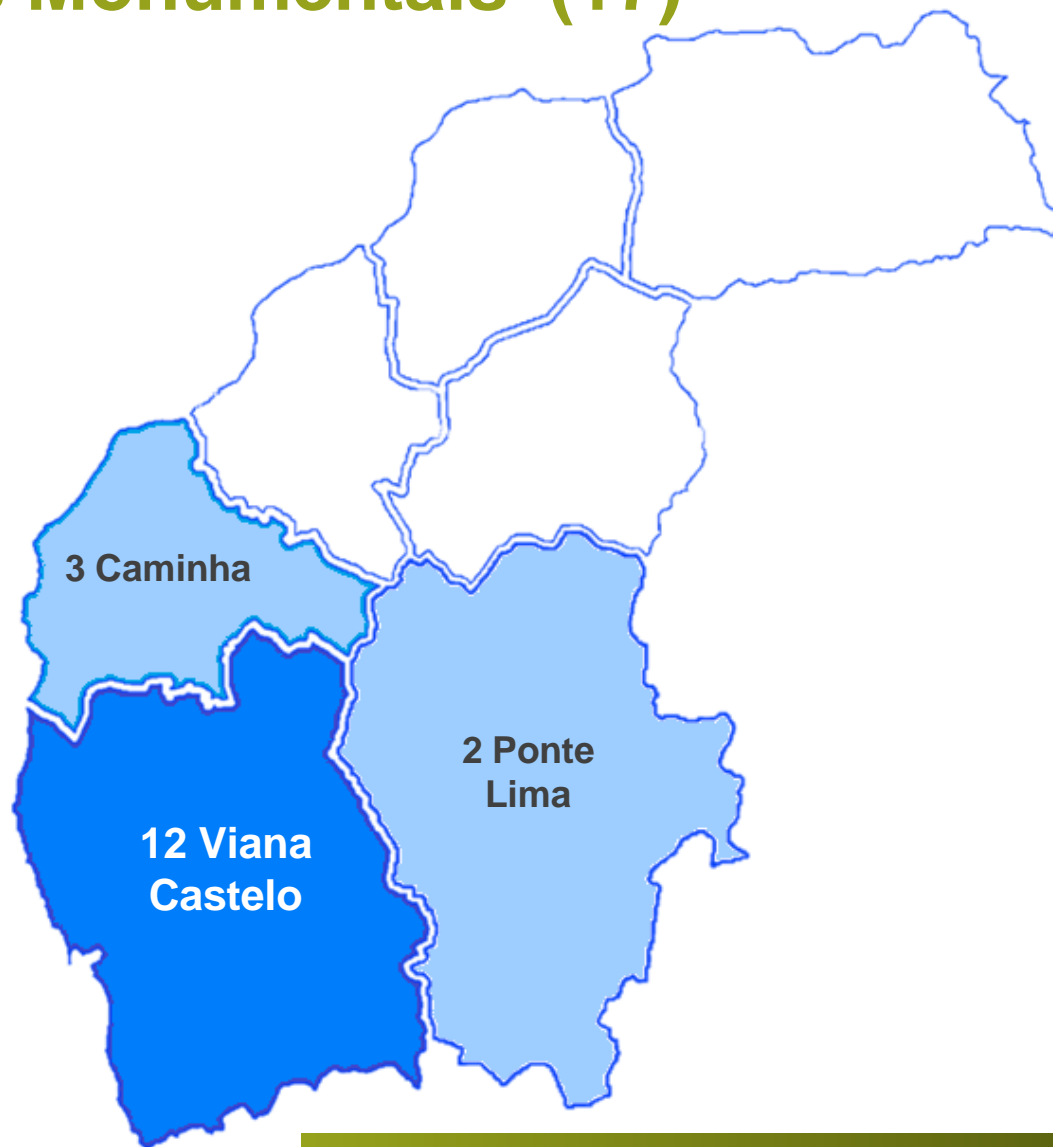
# Património Natural

## Praias e zonas fluviais (45)



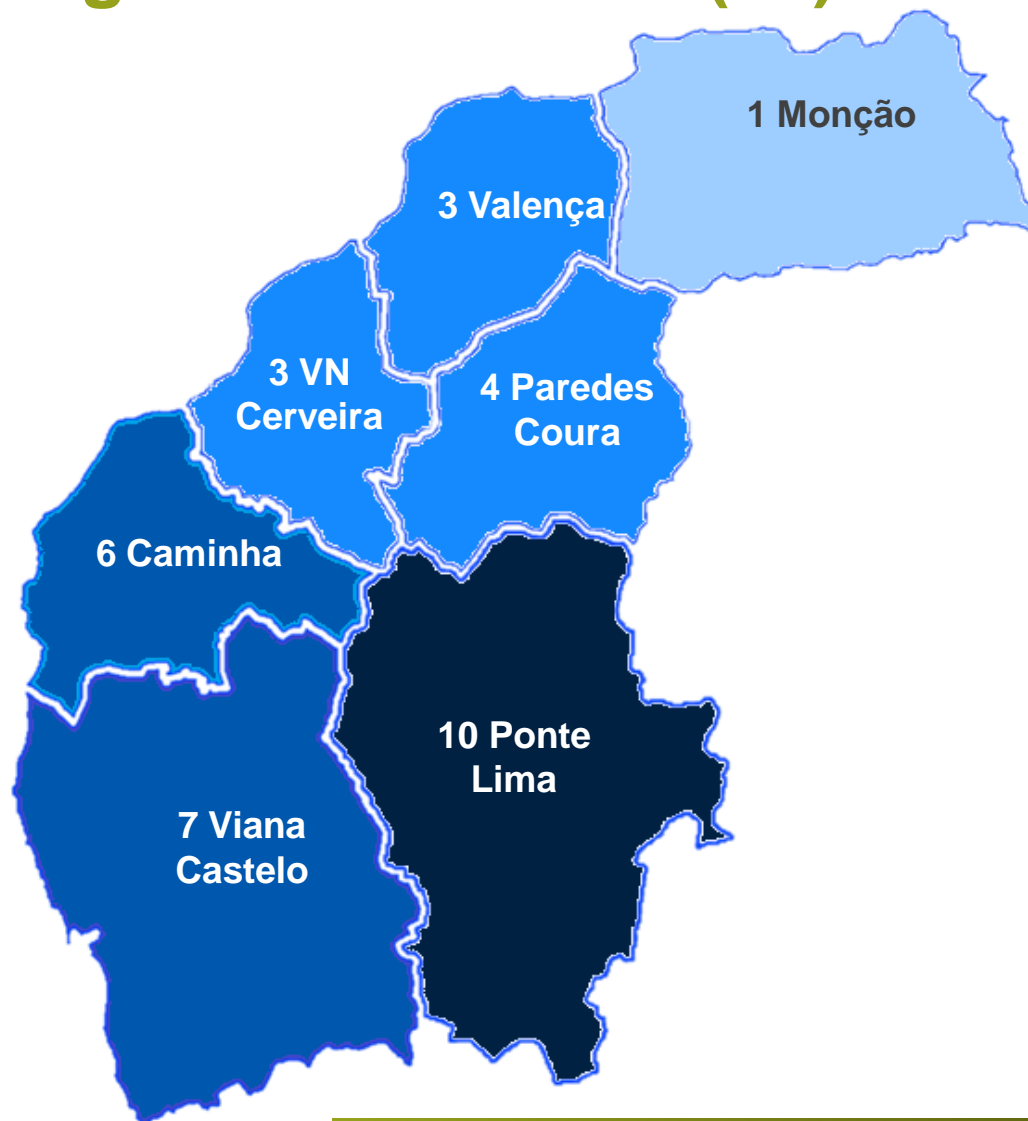
# Património Natural

## Árvores Monumentais (17)



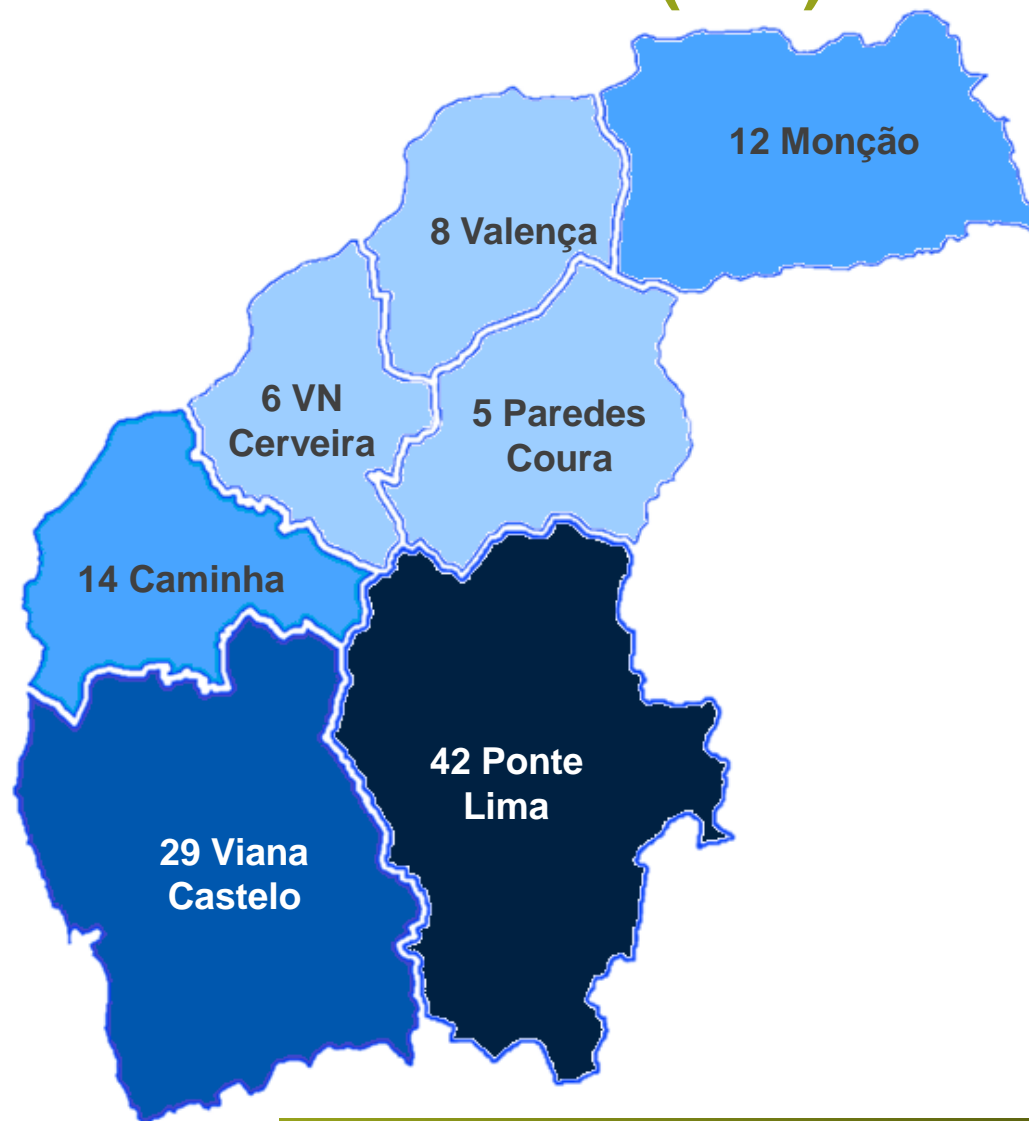
# Património Cultural

## Arqueológico classificado (34)



# Património Cultural

## Arquitetónico classificado (116)



# Património Cultural

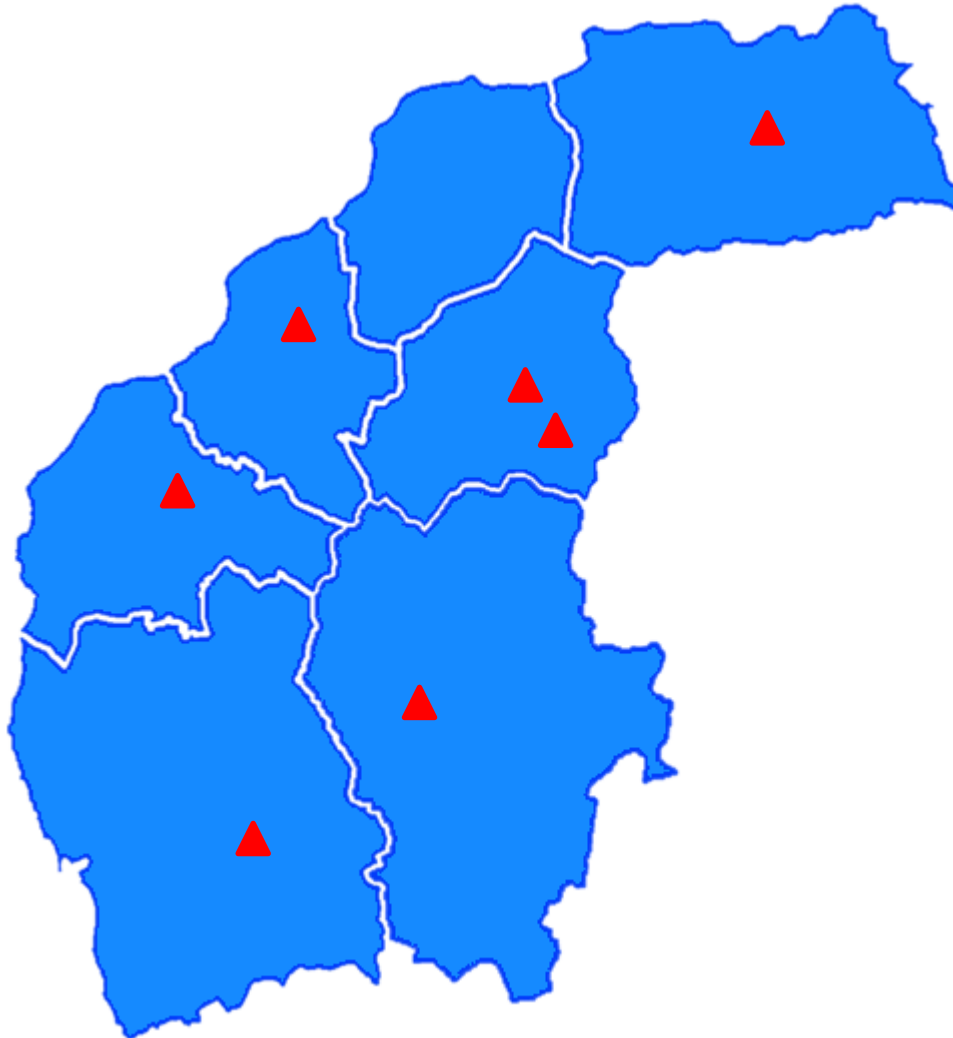
## Santuários, Conventos e Mosteiros (29)





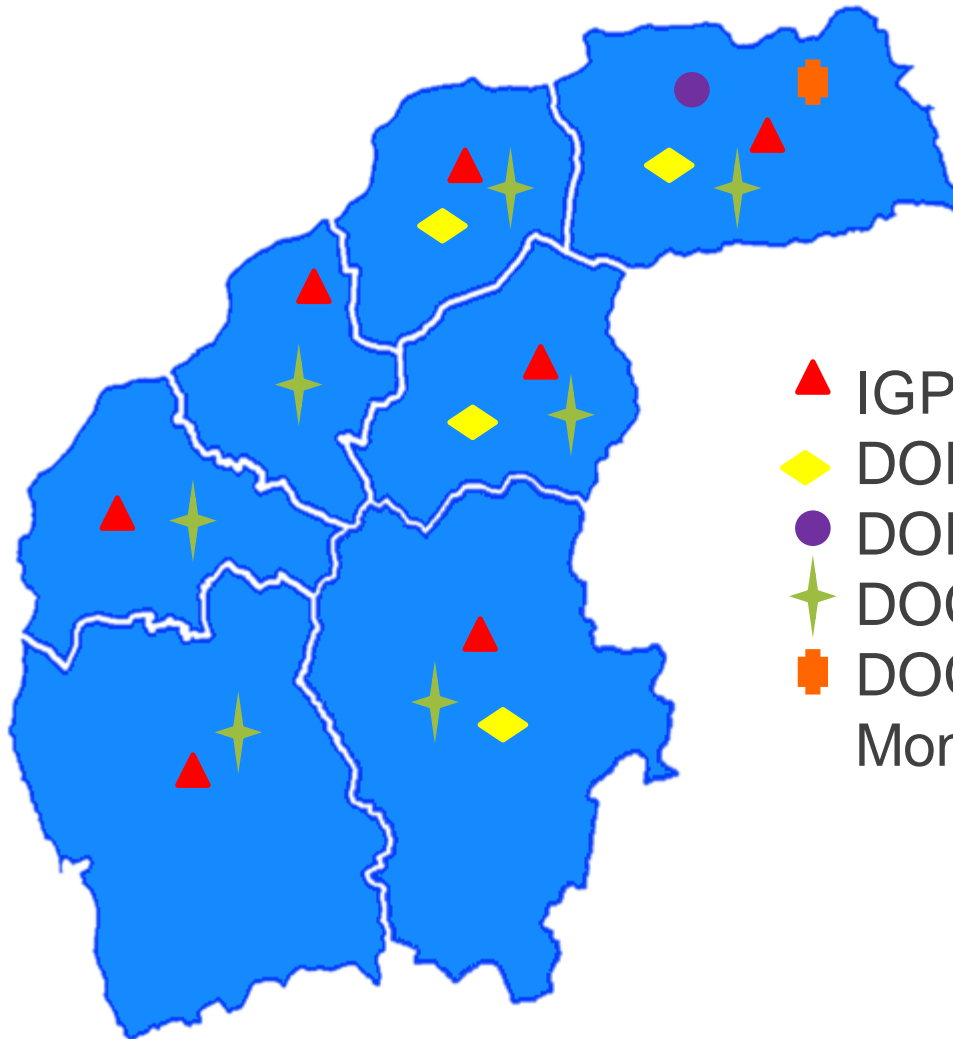
# Património Cultural

## Aldeias de Portugal (7)



# Gastronomia

## Agroalimentar qualidade reconhecida



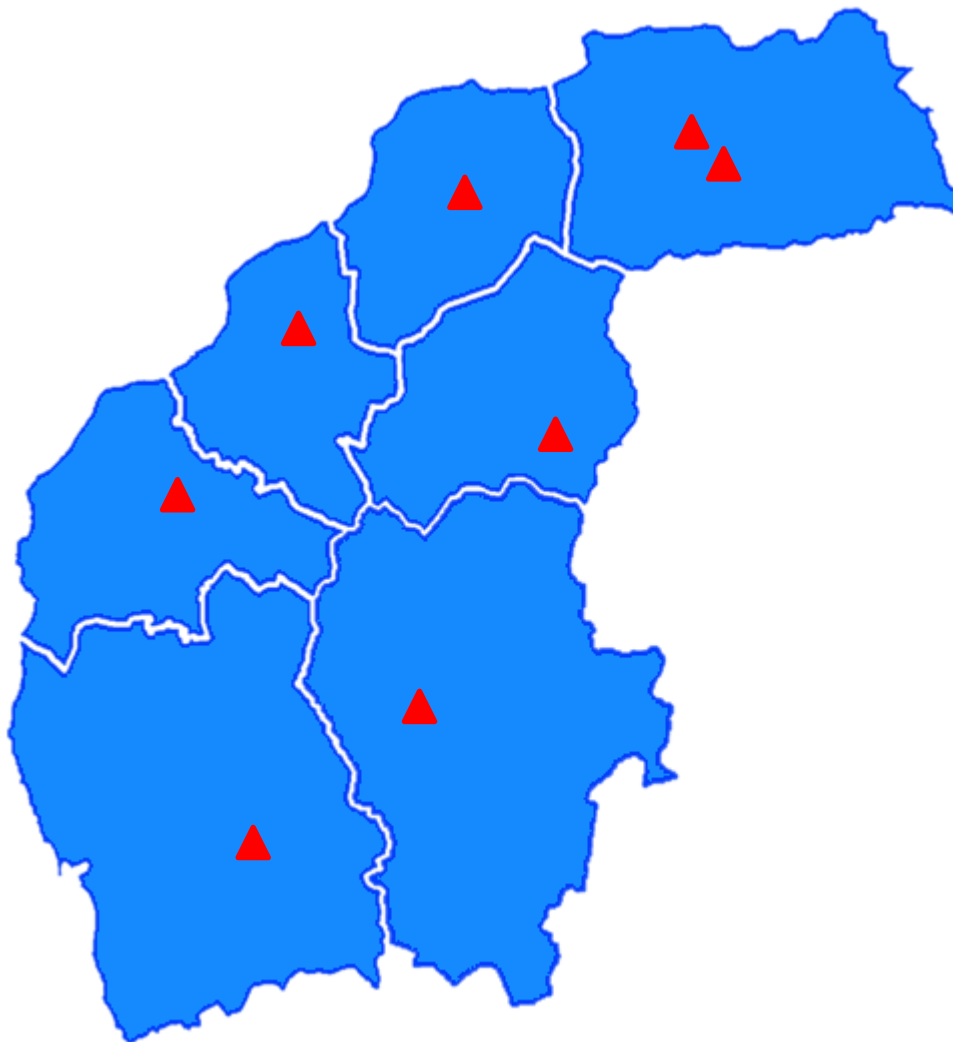
- ▲ IGP Cabrito Terras Altas Minho
- ◆ DOP Carne Barrosã
- DOP Carne Cachena da Peneda
- ★ DOC Vinhos Verdes
- DOC Vinhos Verdes Sub-região Monção-Melgaço

# Equipamentos Culturais

## Museus (38)



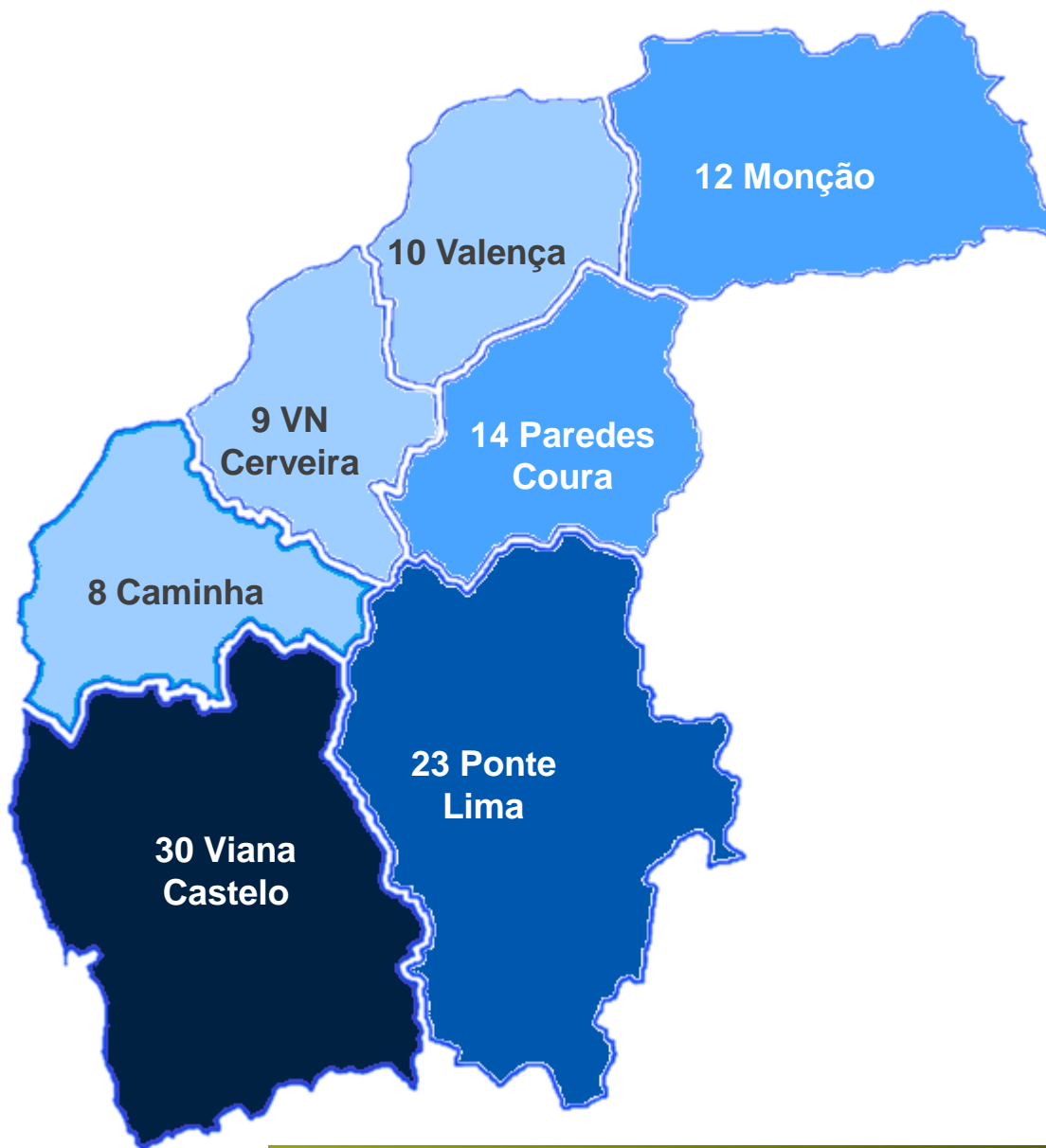
# Centros Educação Ambiental (8)



# Miradouros (60)

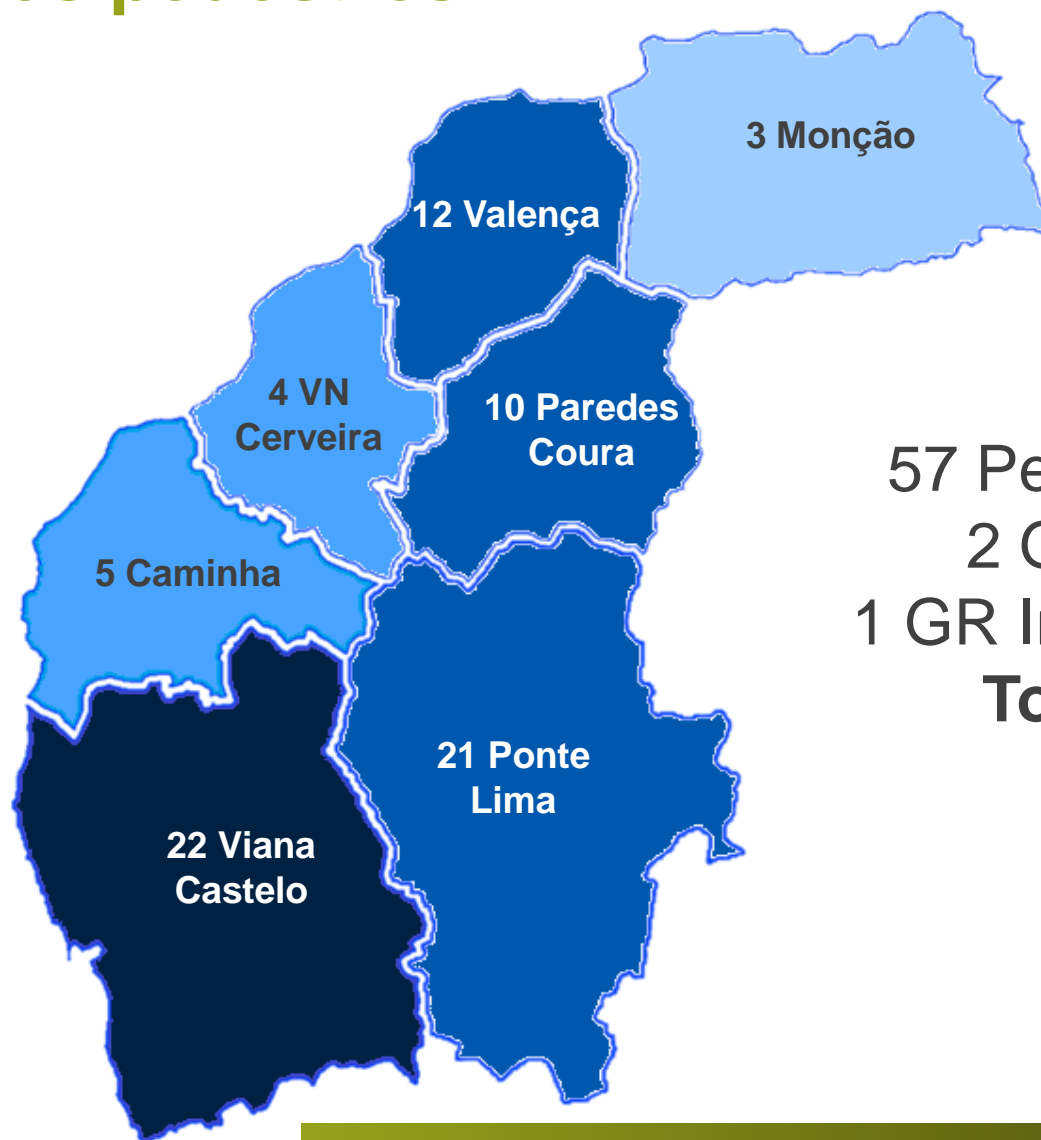


# Parque de merendas (106)



# Oferta desportiva e de lazer

## Percursos pedestres



57 Pequena Rota  
2 Grande Rota  
1 GR Internacional  
**Total: 645 km**

# Oferta desportiva e de lazer

## Ecopistas/ecovias e ciclovias

Ecopista rio Minho Valença-Monção

Ecopista do Caminho do Rio

Ecovia do Atlântico

Ciclovía Foz do Rio Âncora

Ecovia do Parque da Lodeira

Ecovia do Lima

**TOTAL: 70,6 km**



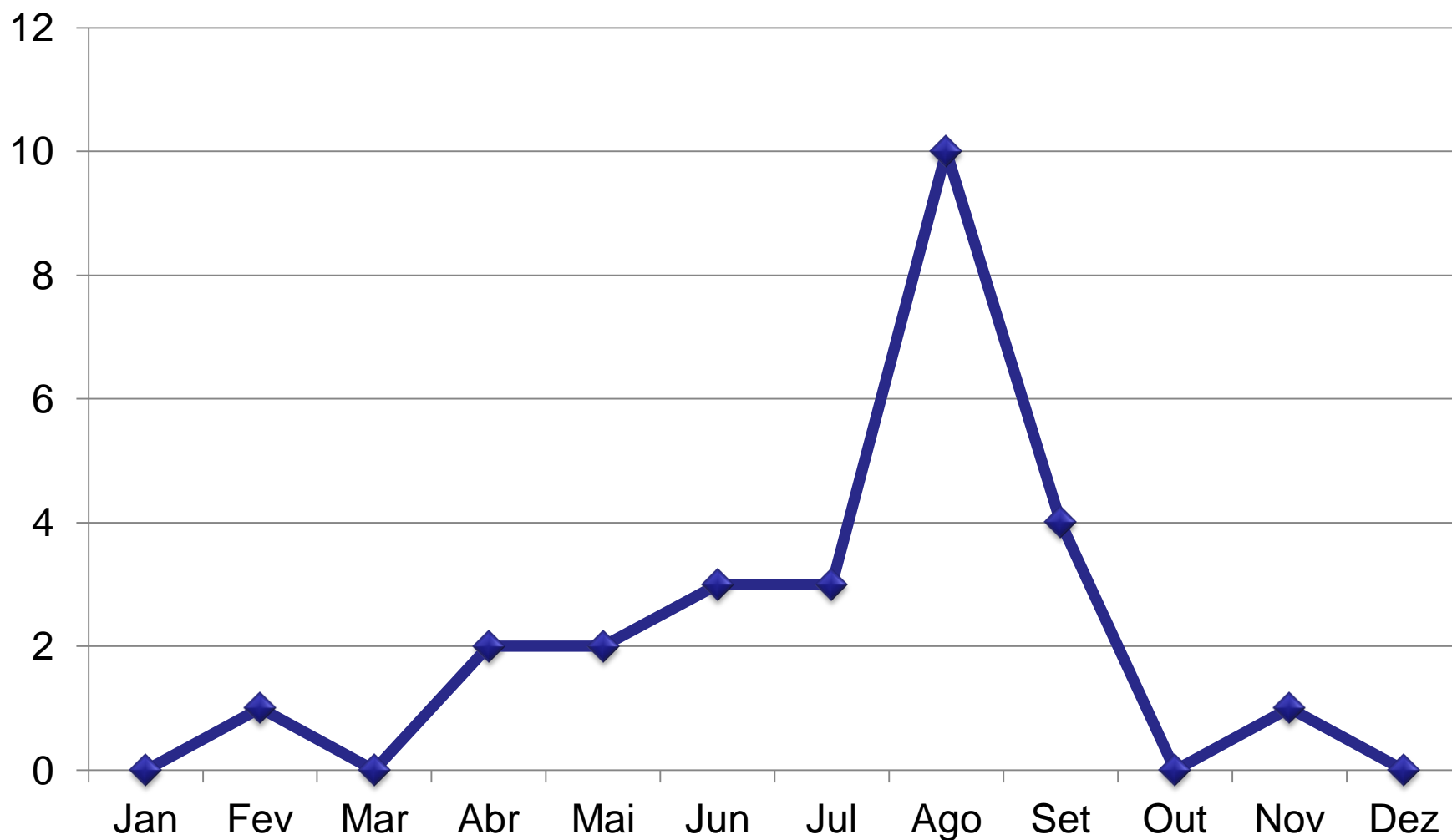
# Caminhos de Santiago



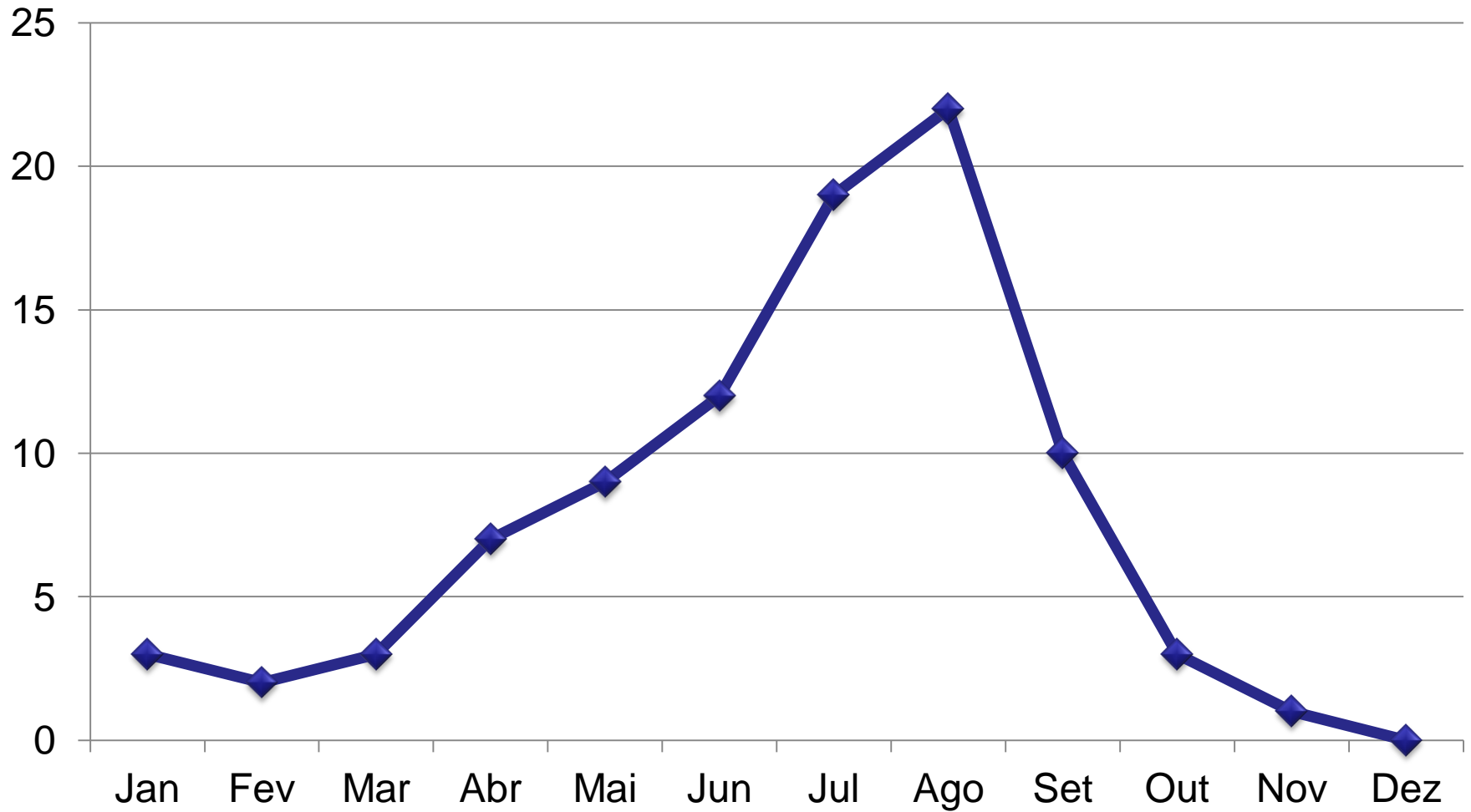
# Rotas Temáticas

Rota do Vinho Verde Alvarinho  
Rota dos Vinhos Verdes  
Rota dos Gigantes do Vale do Lima  
Rota Românico da Ribeira Minho  
Rota da Arquitetura Contemporânea  
Rota do Artesanato  
Rota dos Relógios de Sol  
Rota dos Miradouros da PPCB  
Rota dos Castros e Fortes do Litoral  
Rota Natureza e Cultura (litoral)  
Rota Centros históricos (litoral)  
Rota do Religioso (litoral)  
Rota Miradouros

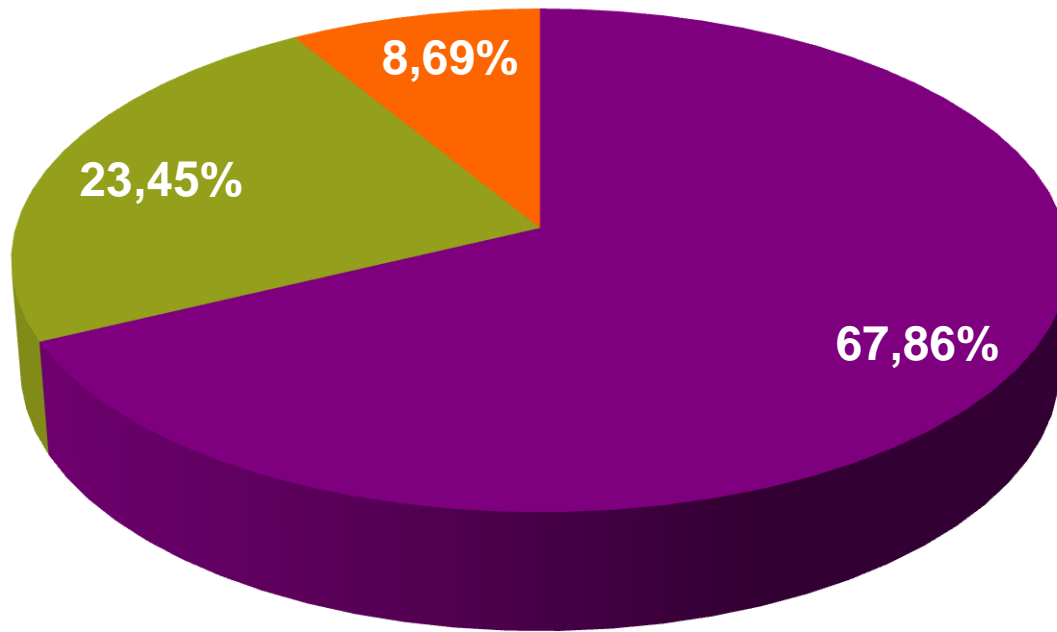
# Principais festas e romarias religiosas



# Principais Eventos



# Alojamento



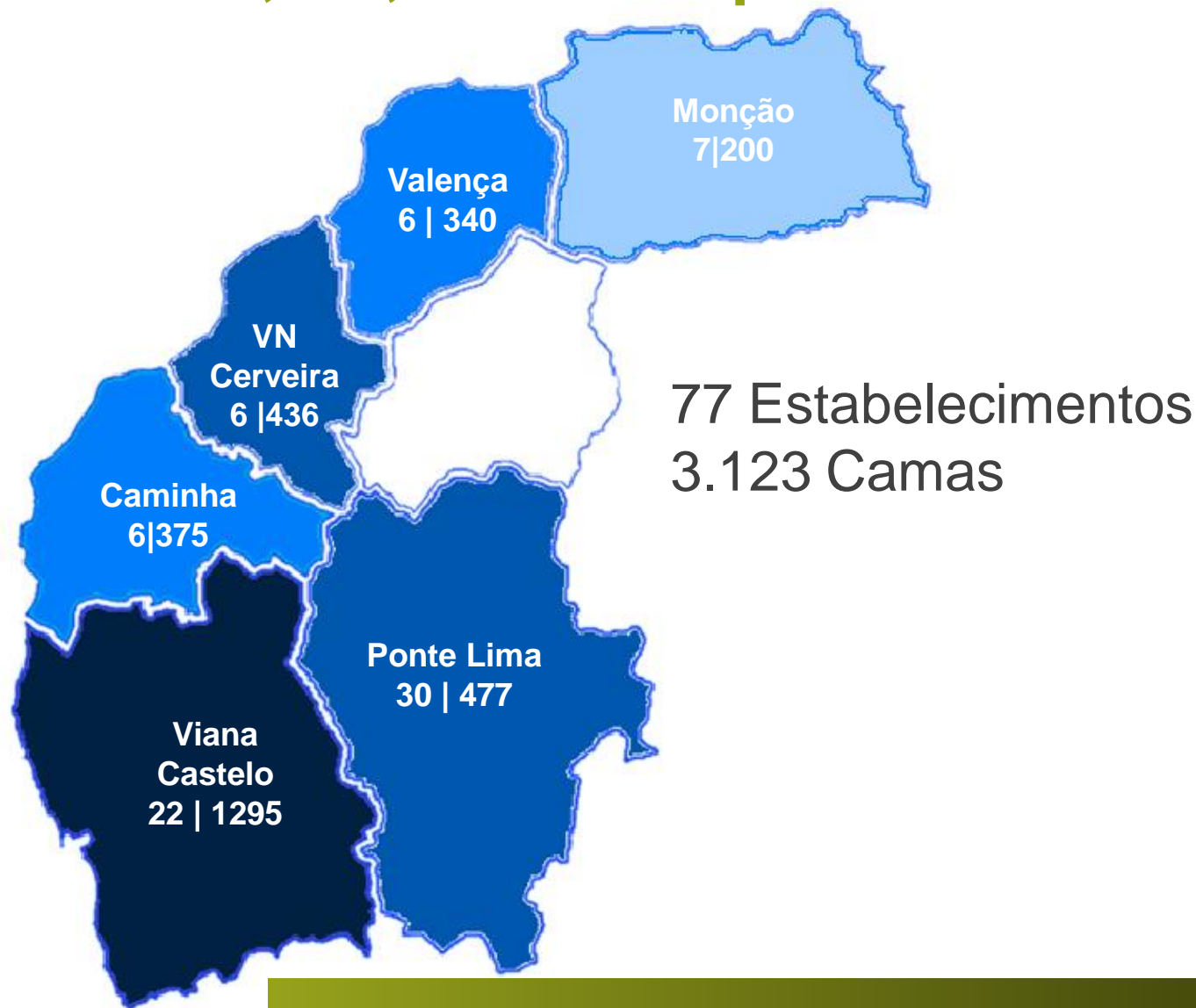
■ Empreendimentos Turísticos (exceto PCC)

■ Alojamento Local

■ Outros (pousadas da juventude, Albergues de peregrinos e Refúgios de montanha)

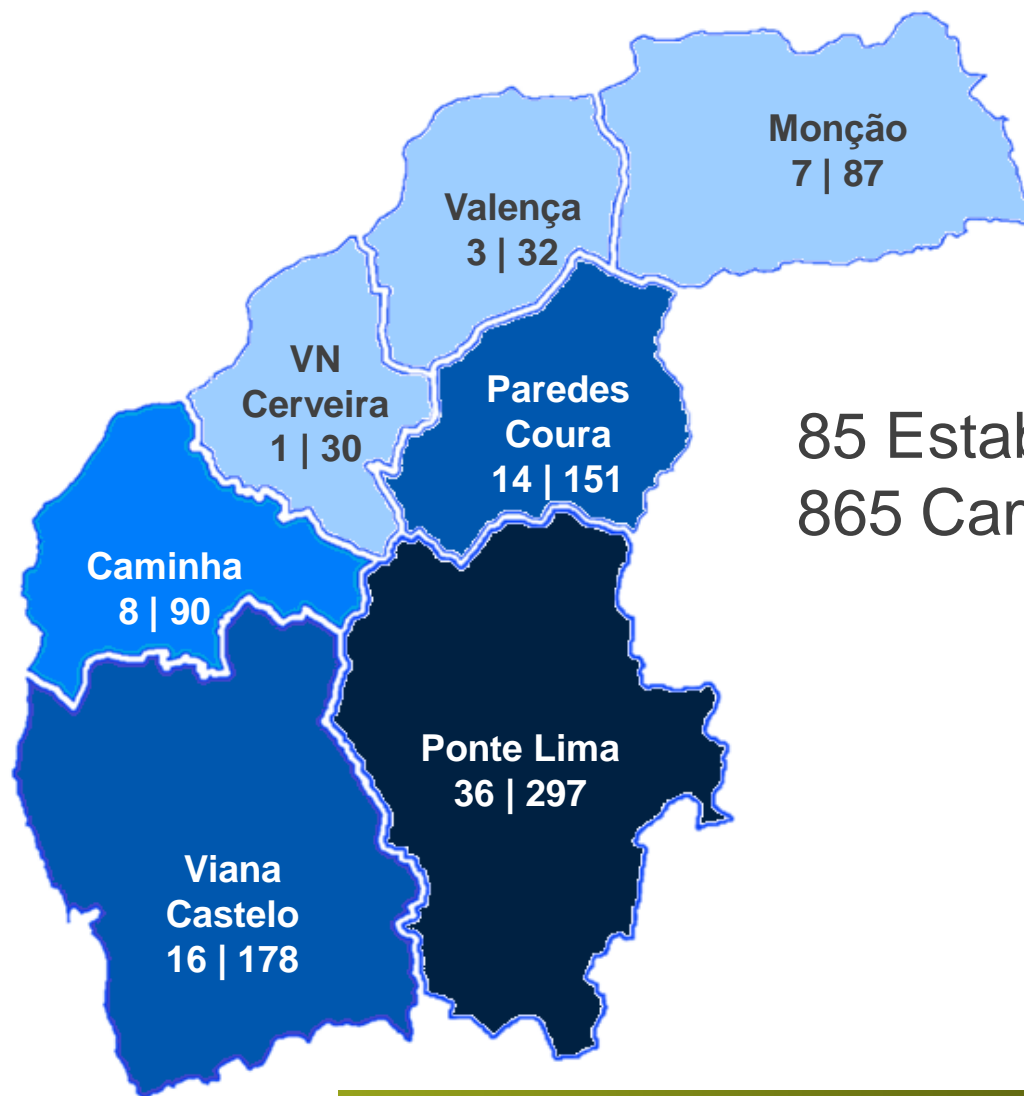
# Empreendimentos turísticos

## Hotéis, Pousadas, TH, Aldea. e Apart. Turísticos



# Empreendimentos turísticos

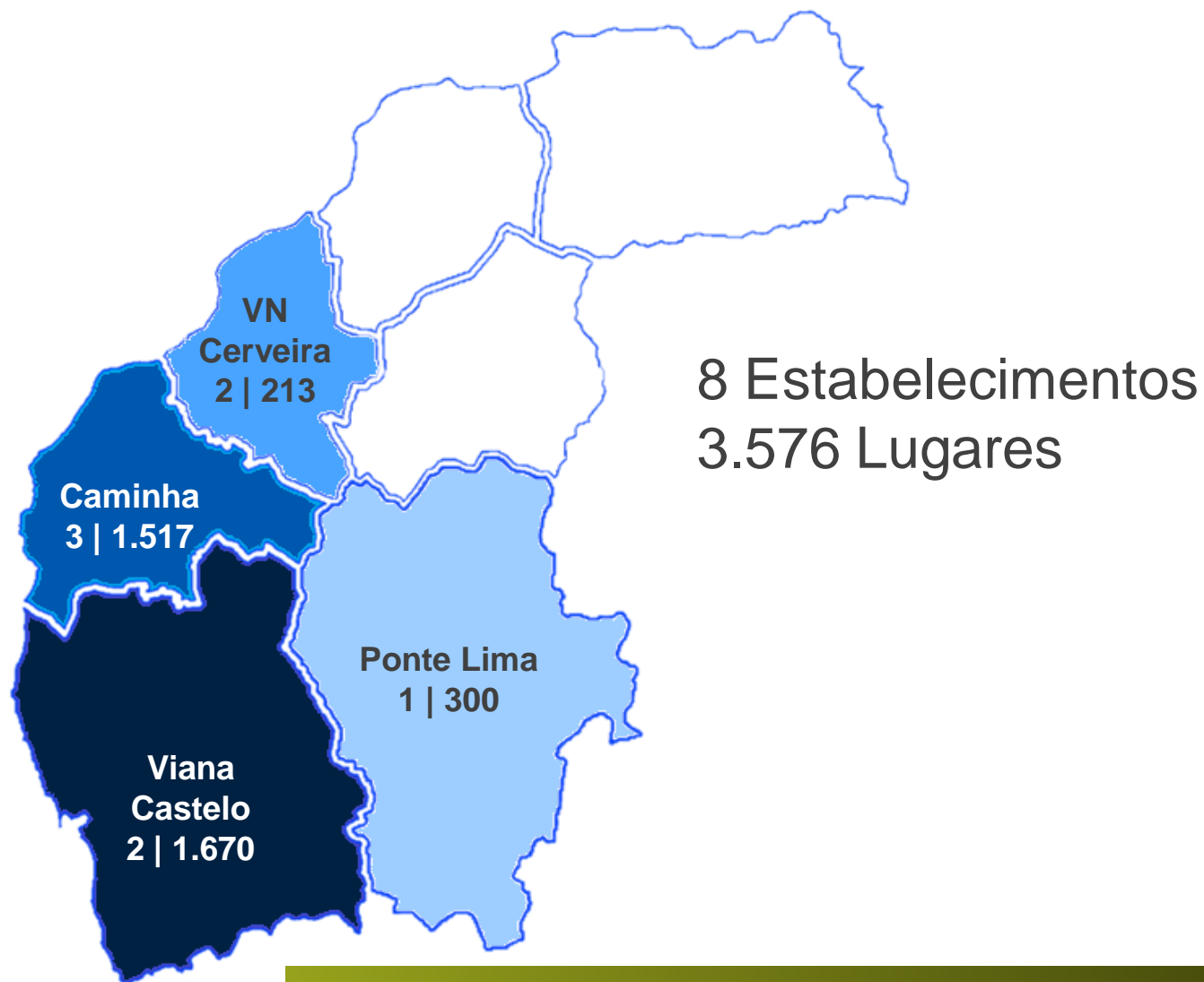
## Turismo em Espaço Rural



85 Estabelecimentos  
865 Camas

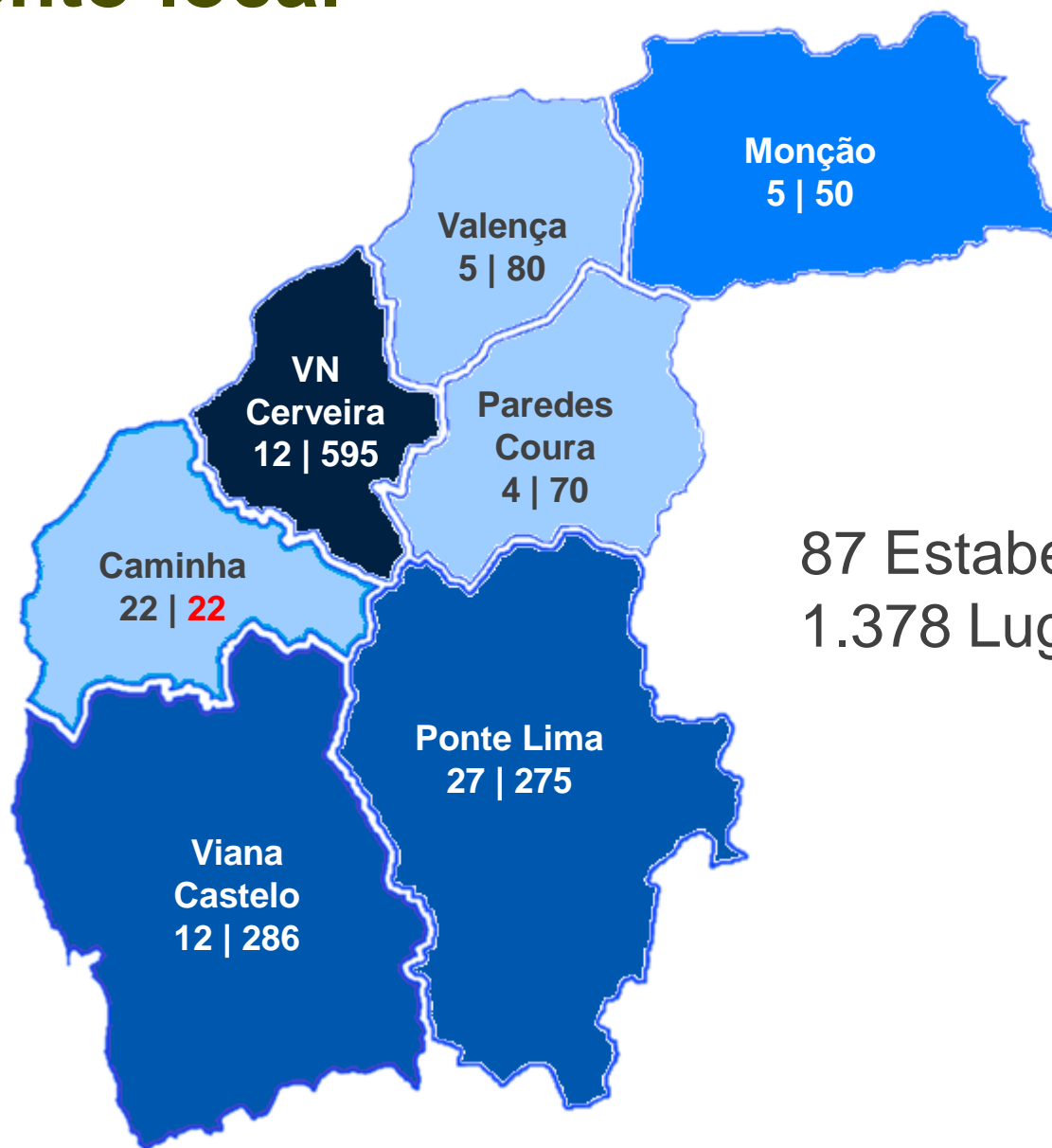
# Empreendimentos Turísticos

## Parques de Campismo





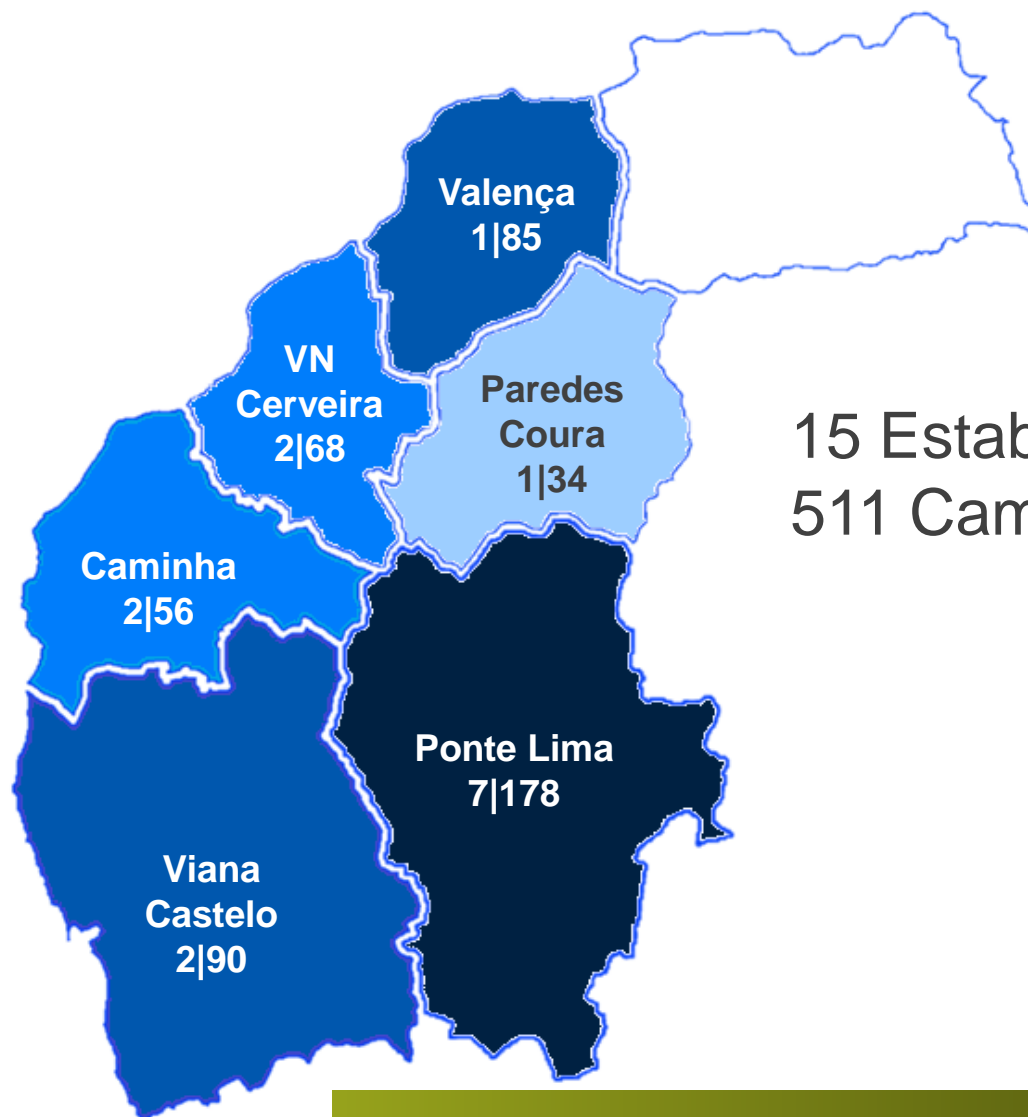
# Alojamento local



87 Estabelecimentos  
1.378 Lugares

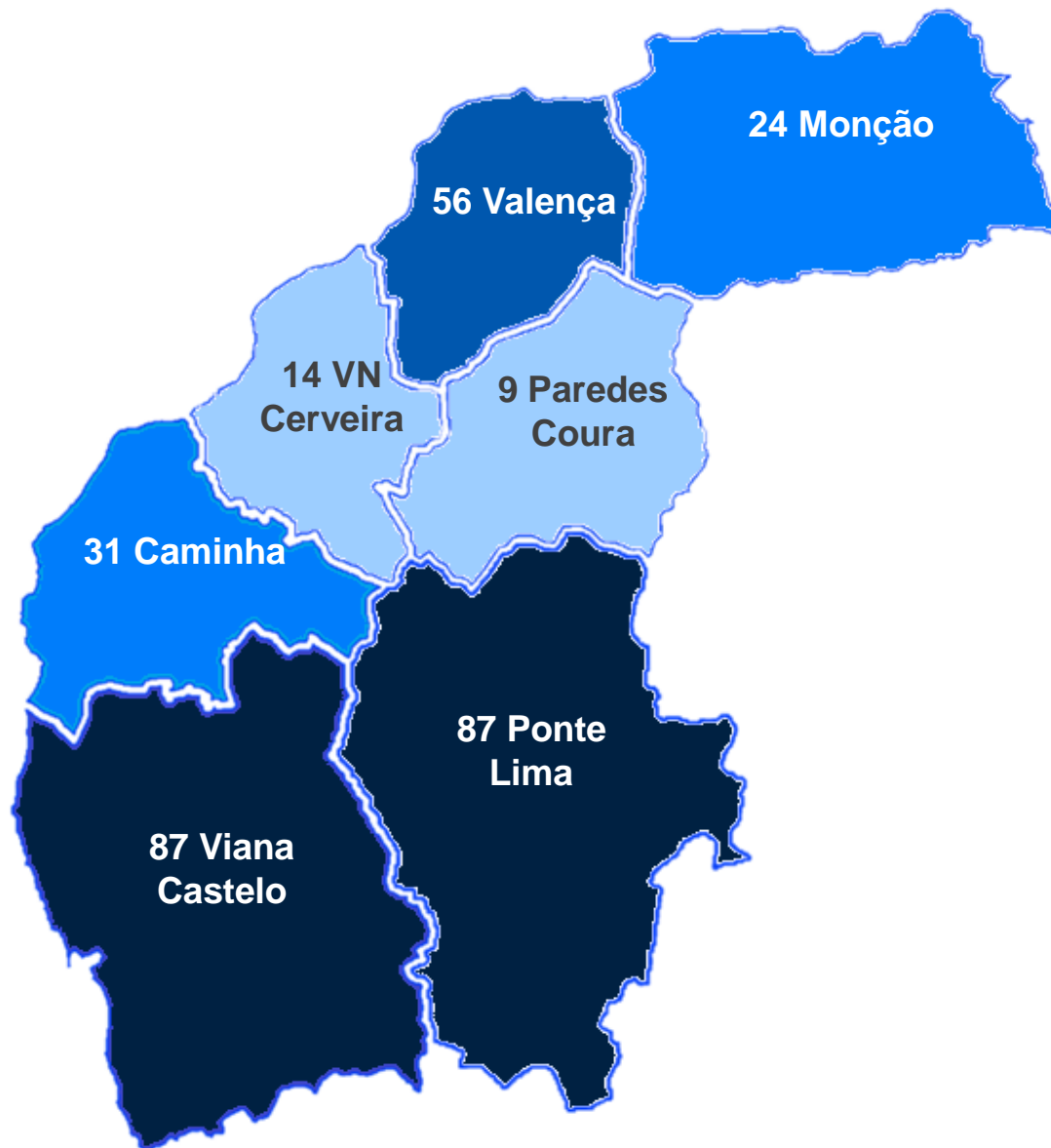
# Outra tipologia alojamento

## Pousadas Juv., Albergues, Refúgios

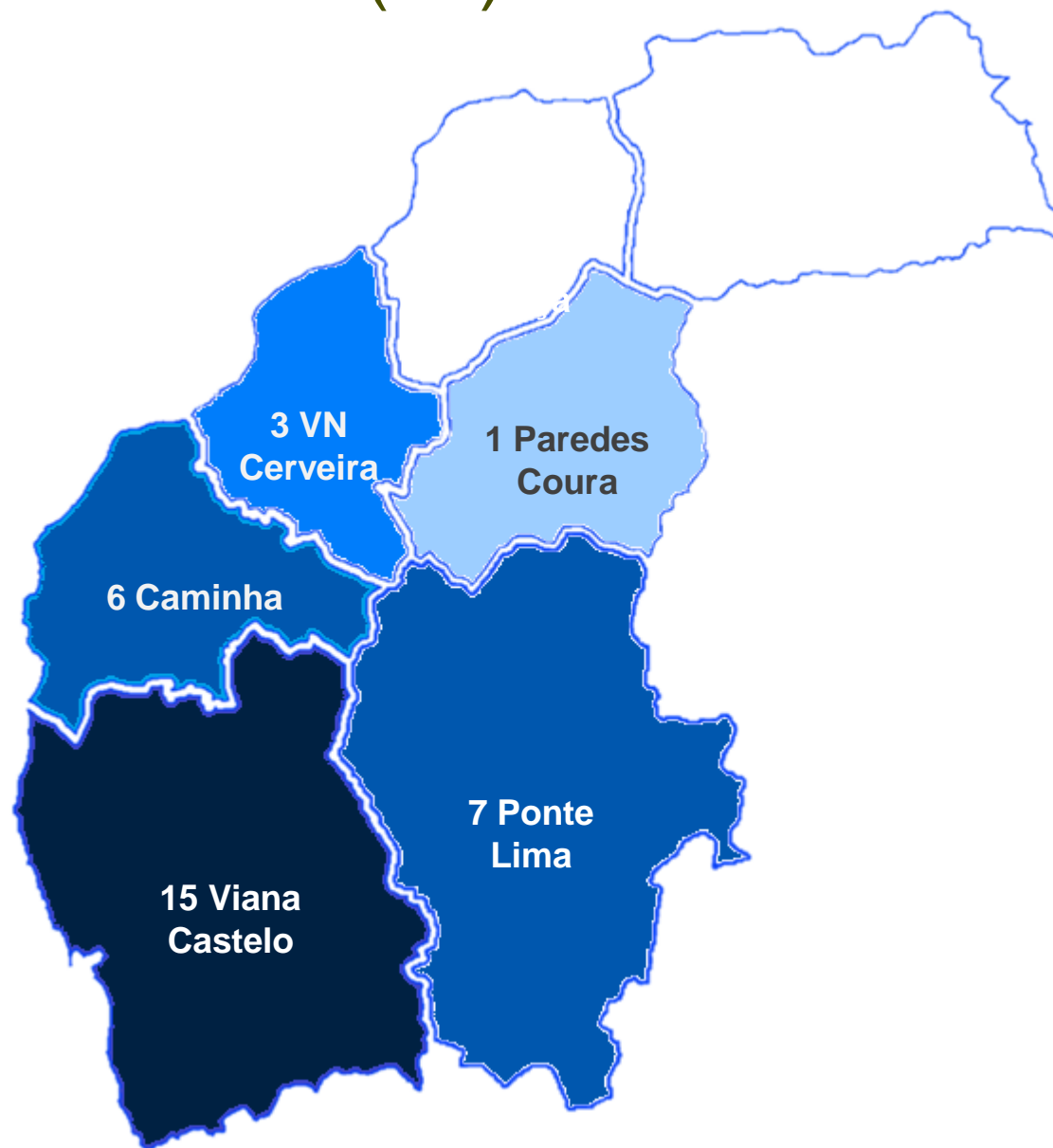


15 Estabelecimentos  
511 Camas

# Estabelecimentos Restauração (308)



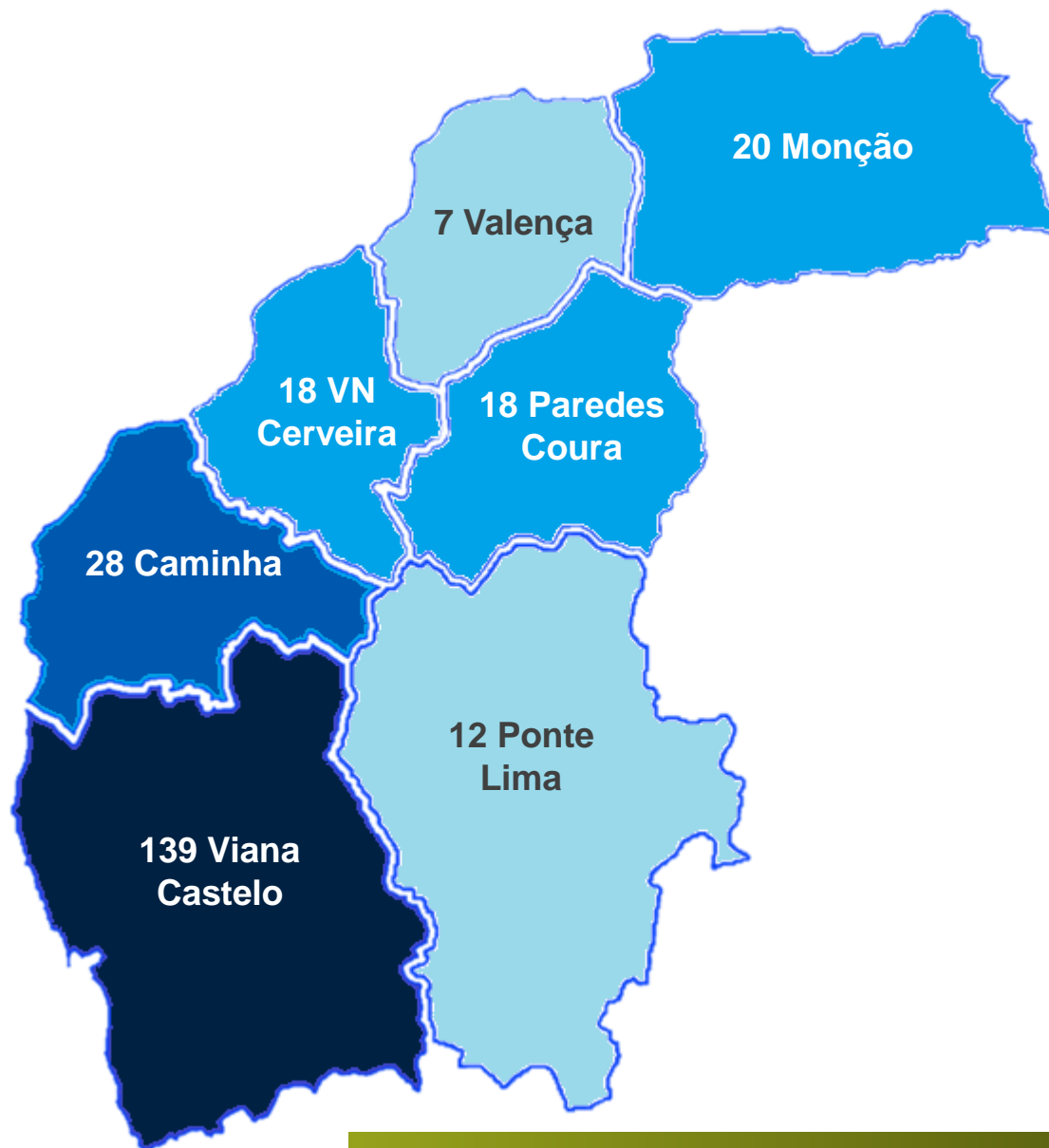
# Animação turística (32)



# Agências de Viagens (23)



# Pontos de Venda (242)





# Trabalho em Grupos Temáticos



- **G1:** Restauração e pontos de venda
- **G2:** Alojamento
- **G3:** Animação turística
- **G4:** Institucionais



# Trabalho em Grupos Temáticos

Vamos identificar pontos **positivos/negativos** do Território CETS do Alto Minho relativamente aos seguintes 7 parâmetros:

- 1. Localização**, onde estamos?  
**acessibilidade**, como chegamos cá?  
**mobilidade**, como nos movimentamos cá dentro?
- 2. Património natural, histórico e cultura**, o que temos, material e imaterial, construído e natural?
- 3. Serviços turísticos**, quem e como são as nossas empresas turísticas, onde se come, se dorme, se compra, que nos informam e animam?

# Trabalho em Grupos Temáticos

- 4. Infraestruturas e equipamentos turísticos**, o que temos para oferecer, percursos, ecopistas, praias, miradouros, rotas, museus, centros interpretação, etc.?
- 5. Organização, promoção e venda da oferta turística**, quem nos organiza, promove e vende?
- 6. Enquadramento socioeconómico**, quem nos ajuda na venda do nosso território, o agroalimentar, o artesanato, a formação e educação?
- 7. Cooperação interinstitucional e trabalho em rede**, como nos entendemos a trabalhar em rede, quem trabalha com quem e em quê?

## Mais informação em...



EUROPARC - [www.europarc.org](http://www.europarc.org)

CETS - [www.european-charter.org](http://www.european-charter.org)

CETS Alto Minho – <http://www.cets.altominho.pt>

Facebook – [www.facebook.com/altominho.greenways](http://www.facebook.com/altominho.greenways)

# CARTA EUROPEIA DE TURISMO SUSTENTÁVEL DO ALTO MINHO

## OBRIGADA PELA VOSSA ATENÇÃO...

Paulo Castro, Consultor

**M:** Rua Amadeu Sousa Cardoso, nº6  
4750-175 Nogueira | Braga

**E:** pvcastro.natura@gmail.com | soalves.natura@gmail.com

**S:** ww.pontonatura.com

**T:** (+351) 253685316 | (+351) 926227623



**ALTO  
MINHO**



pontonatura  
ambiente&soluções



O NOVO NORTE  
PROGRAMA OPERACIONAL  
REGIONAL DO NORTE



QUADRO  
DE REFERÊNCIA  
ESTRATÉGICO  
NACIONAL  
PORTUGAL 2007.2013



União Europeia  
Fundo Europeu de  
Desenvolvimento Regional